
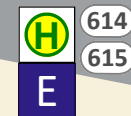
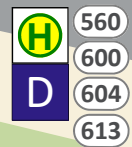
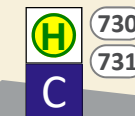


Haltestellenplan | Map

Leibnitz Bahnhof

Gültig ab 10. Juli 2022

Bahnhof



Bahnhofgürtel

Lastenstraße

Südtiroler Straße

Abfahrt (Linie, Ziel, Steig) | Departure (Route, destination, position)

5 Graz Hauptbahnhof Main station	2	614 Stadtverkehr: Tillmitsch	B
5 Spielfeld-Straß	3	614 Stadtverkehr: Tillmitsch	E
560 Spielfeld, Bad Radkersburg	D	615 Stadtverkehr: Wagna	E
600 Graz	A	616 Stadtverkehr: Tillmitsch > Gralla	A
600 604 Straß	D	619 Ehrenhausen	F
607 Höch	F	730 Kaindorf, Arnfels	C
608 Seggauberg, Altenmarkt	F	730 Schulzentrum	F
613 Stadtverkehr: Hasendorf > Gralla	A	731 Kaindorf, Gleinstätten	C
613 Stadtverkehr: Gralla > Hasendorf	D	731 Schulzentrum / HAK	F

Zeichenerklärung | Legend

5	S-Bahn Suburban train
730	RegioBus Regional bus
SEV	Ersatzverkehr Replacement service
C	Steig, Bahnsteig Position, platform

Weitere Informationen | Further information

	ServiceCenter der Verbund Linie +43 50 678910 Mo bis Fr 7:00 – 19:00, Sa 9:00 – 13:00
	ÖBB +43 (0)5 1717
	GKB +43 316 5987
	Dr. Richard +43 316 402003
	www.verbundlinie.at

