CLEVERE KIDS

fahren im Verbund

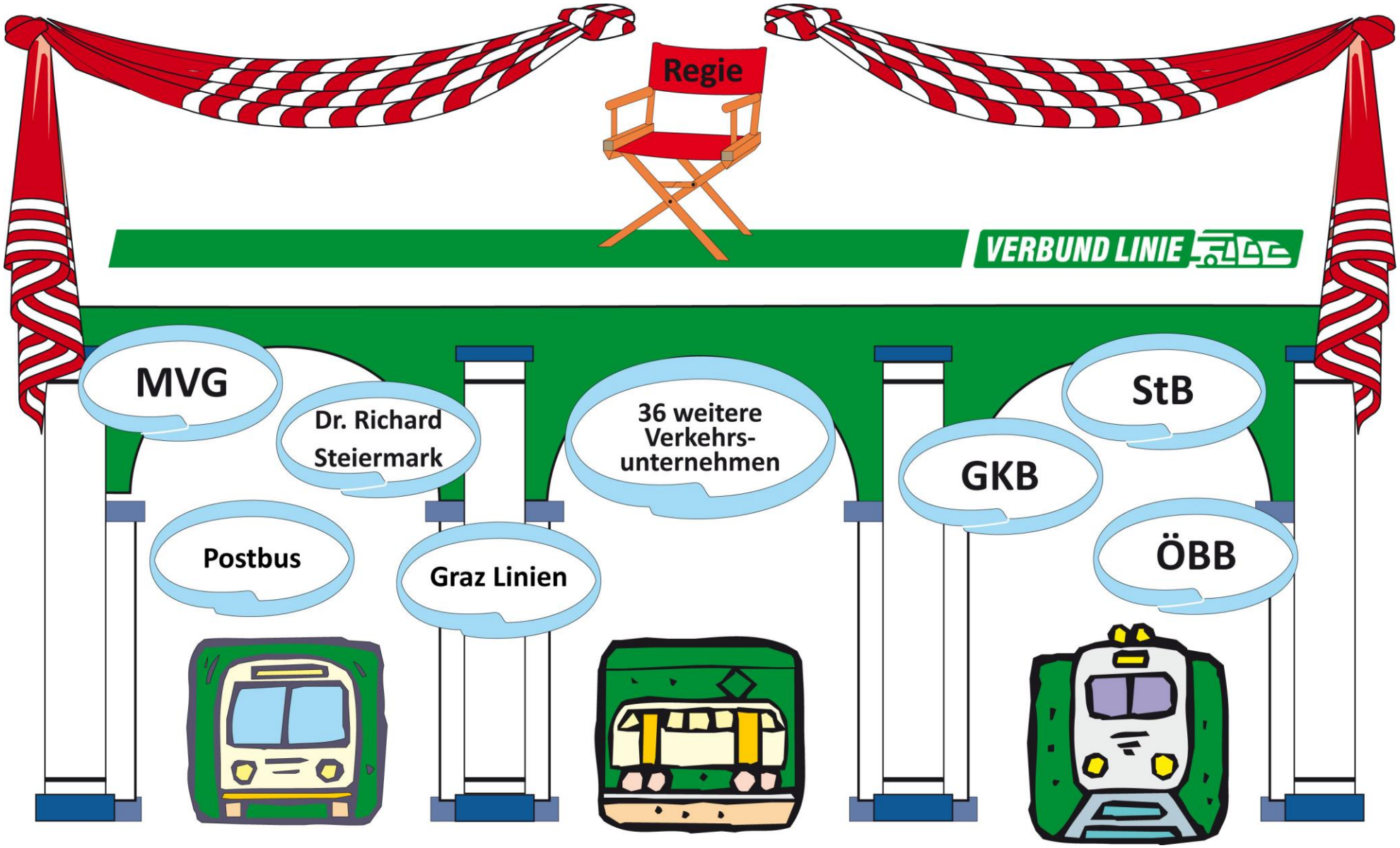
Regie
VERBUND LINIE
MVG
Dr. Richard Steiermark
36 weitere Verkehrs-unternehmen
StB
GKB
Postbus
Graz Linien
ÖBB

LINIENNETZPLAN GRAZ

PUBLIC TRANSPORT NETWORK OF GRAZ | RETE DEI TRASPORTI DI GRAZ

ALTSTADTBIM

Zone 101 | Fare zone 101 | Zona tariffaria 101

Zeichenerklärung | Legend | Spiegazione dei simboli

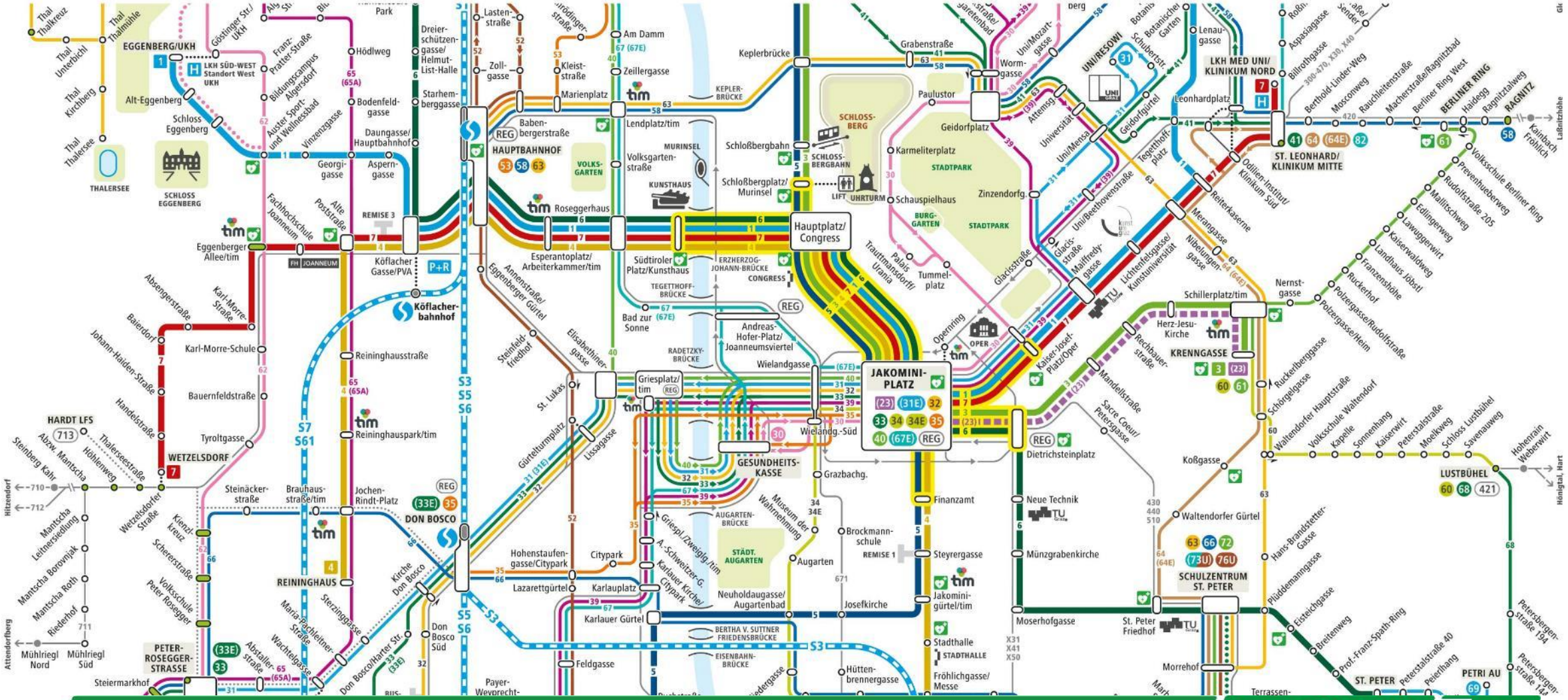

Liniennetzplan Zone 101

VERBUND LINIE

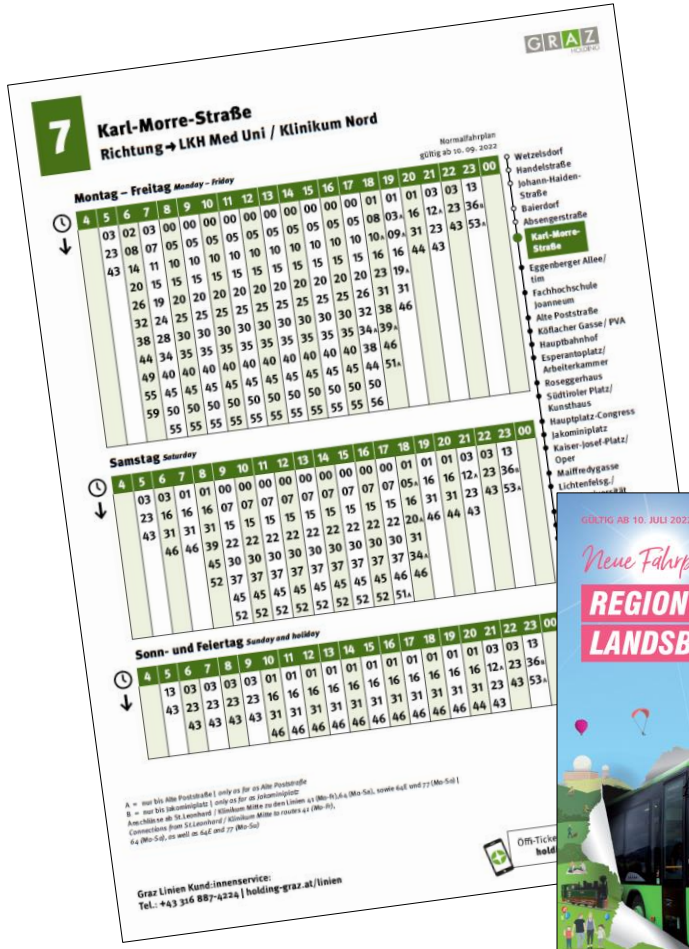
7
Karl-Morre-Straße
Richtung → LKH Med Uni / Klinikum Nord
Normalfahrplan gültig ab 10. 09. 2022
Montag – Freitag Monday – Friday
Samstag Saturday
Sonn- und Feiertag Sunday and holiday
Wetzelsdorf
Handelstraße
Johann-Haiden-Straße
Baierdorf
Absengerstraße
Karl-Morre-Straße
Eggenberger Allee/tim
Fachhochschule Joanneum
Alte Poststraße
Köflacher Gasse/ PVA
Hauptbahnhof
Esperantoplatz/ Arbeiterkammer
Roseggerhaus
Südtiroler Platz/ Kunsthaus
Hauptplatz-Congress
Jakominiplatz
Kaiser-Josef-Platz/ Oper
Maiffredygasse
Lichtenfelsg./
Graz Linien Kund:innenservice:
Tel.: +43 316 887-4224 | holding-graz.at/linien

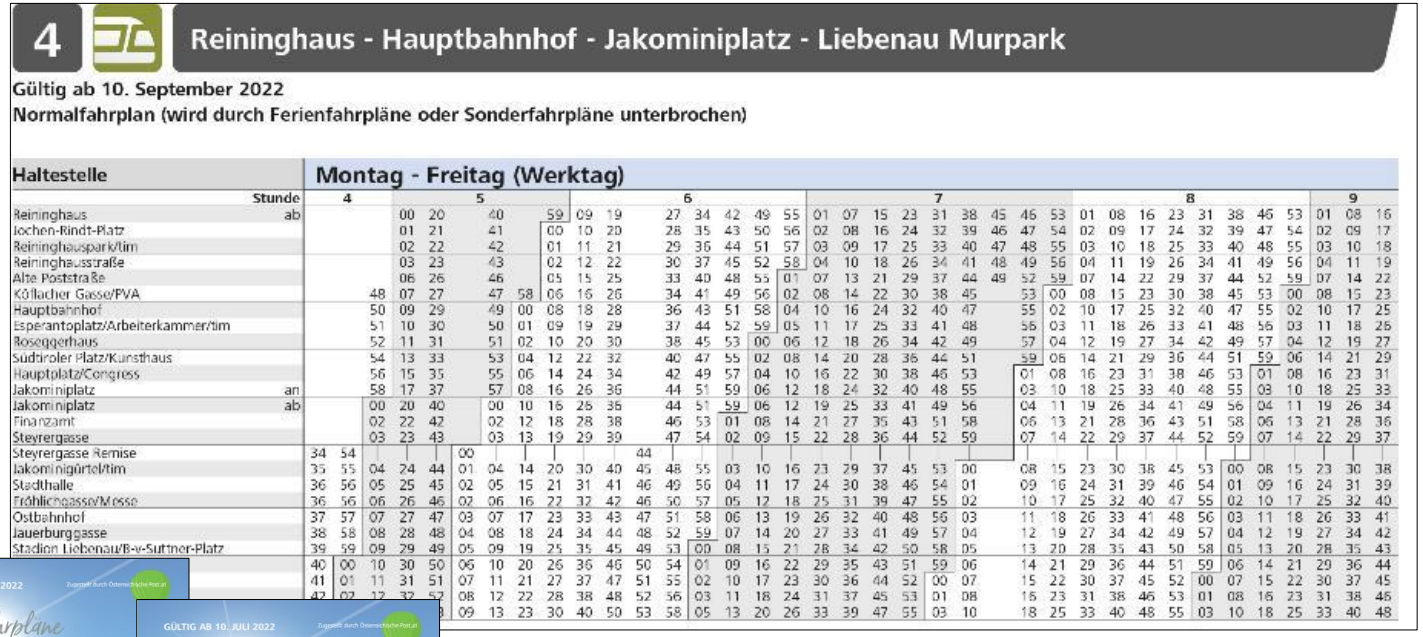
4
Reininghaus - Hauptbahnhof - Jakominiplatz - Liebenau Murpark
Gültig ab 10. September 2022
Normalfahrplan (wird durch Ferienfahrpläne oder Sonderfahrpläne unterbrochen)
Haltestelle
Montag - Freitag (Werktag)
Stunde
Reininghaus ab
Jochen-Rindt-Platz
Reininghauspark/tim
Reininghausstraße
Alte Poststraße
Köflacher Gasse/PVA
Hauptbahnhof
Esperantoplatz/Arbeiterkammer/tim
Roseggerhaus
Südtiroler Platz/Kunsthaus
Hauptplatz/Congress
Jakominiplatz an
Jakominiplatz ab
Finanzamt
Steyrergasse
Steyrergasse Remise
Jakominigürtel/tim
Stadthalle
Fröhlichgasse/Messe
Ostbahnhof
Lauerburggasse
Stadion Liebenau/B-v-Suttner-Platz

GÜLTIG AB 10. JULI 2022
Neue Fahrpläne
REGION DEUTS
LANDSBERG NO
REGION
EISENSTRASS
MURTAL /
AICHFELD WEST
VERBUND LINIE

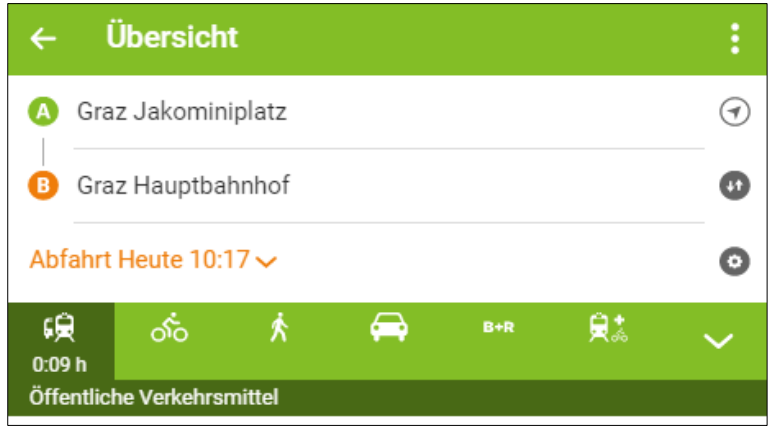
Übersicht
Graz Jakominiplatz
Graz Hauptbahnhof
Abfahrt Heute 10:17
B+R
0:09 h
Öffentliche Verkehrsmittel

Liniennummer

Linienverlauf

7 Wetzelsdorf - Hauptbahnhof - Jakominiplatz - LKH Med Uni/Klinikum Nord

Art des Fahrplans / Verkehrstage

Montag - Freitag

Haltestelle	Stunde	8									9 - 16													17													18			
Wetzelsdorf	ab	16	21	26	31	36	41	46	51	56	01	06	11	16	21	26	31	36	41	46	51	56	01	06	11	16	22	28	31	34	40	46	52	57	04	07	12	19
Handelstraße		17	22	27	32	37	42	47	52	57	02	07	12	17	22	27	32	37	42	47	52	57	02	07	12	17	23	29	32	35	41	47	53	58	05	08	13	20
Johann-Haiden-Straße		17	22	27	32	37	42	47	52	57	02	07	12	17	22	27	32	37	42	47	52	57	02	07	12	17	23	29	32	35	41	47	53	58	05	08	13	20
Baierdorf		18	23	28	33	38	43	48	53	58	03	08	13	18	23	28	33	38	43	48	53	58	03	08	13	18	24	30	33	36	42	48	54	59	06	09	14	21
Absengerstraße		19	24	29	34	39	44	49	54	59	04	09	14	19	24	29	34	39	44	49	54	59	04	09	14	19	25	31	34	37	43	49	55	00	07	10	15	22
Karl-Morre-Straße		20	25	30	35	40	45	50	55	00	05	10	15	20	25	30	35	40	45	50	55	00	05	10	15	20	26	32	34	38	44	50	56	01	08	10	16	23
Eggenberger Allee/tim		21	26	31	36	41	46	51	56	01	06	11	16	21	26	31	36	41	46	51	56	01	06	11	16	21	27	33	35	39	45	51	57	02	09	11	17	24
Fachhochschule Joanneum		23	28	33	38	43	48	53	58	03	08	13	18	23	28	33	38	43	48	53	58	03	08	13	18	23	29	35	36	41	47	53	59	04	11	12	19	26
Alte Poststraße		24	29	34	39	44	49	54	59	04	09	14	19	24	29	34	39	44	49	54	59	04	09	14	19	24	30	36	37	42	48	54	00	05	12	13	20	27
Waagner-Biro-Straße/PVA		26	31	36	41	46	51	56	01	06	11	16	21	26	31	36	41	46	51	56	01	06	11	16	21	26	32	38		44	50	56	02	07	14		22	29
Hauptbahnhof		28	33	38	43	48	53	58	03	08	13	18	23	28	33	38	43	48	53	58	03	08	13	18	23	28	34	40		46	52	58	04	09	16		24	31
Esperantoplatz/Arbeiterkammer		29	34	39	44	49	54	59	04	09	14	19	24	29	34	39	44	49	54	59	04	09	14	19	24	29	35	41		47	53	59	05	10	17		25	32
Roseggerhaus		30	35	40	45	50	55	00	05	10	15	20	25	30	35	40	45	50	55	00	05	10	15	20	25	30	36	42		48	54	00	06	11	18		26	33
Südtiroler Platz/Kunsthaus		32	37	42	47	52	57	02	07	12	17	22	27	32	37	42	47	52	57	02	07	12	17	22	27	32	38	44		50	56	02	08	13	20		28	35
Hauptplatz/Congress		34	39	44	49	54	59	04	09	14	19	24	29	34	39	44	49	54	59	04	09	14	19	24	29	34	40	46		52	58	04	10	15	22		30	37
Jakominiplatz	an	36	41	46	51	56	01	06	11	16	21	26	31	36	41	46	51	56	01	06	11	16	21	26	31	36	42	48		54	00	06	12	17	24		32	39
Jakominiplatz	ab	37	42	47	52	57	02	07	12	17	22	27	32	37	42	47	52	57	02	07	12	17	22	27	32	37	43	49		55	01	07	13	18	25		33	40
Kaiser-Josef-Platz/Oper		38	43	48	53	58	03	08	13	18	23	28	33	38	43	48	53	58	03	08	13	18	23	28	33	38	44	50		56	02	08	14	19	26		34	41
Maiffredygasse		39	44	49	54	59	04	09	14	19	24	29	34	39	44	49	54	59	04	09	14	19	24	29	34	39	45	51		57	03	09	15	20	27		35	42
Lichtenfelsgasse/Kunstuniversität		40	45	50	55	00	05	10	15	20	25	30	35	40	45	50	55	00	05	10	15	20	25	30	35	40	46	52		58	04	10	16	21	28		36	43
Merangasse		42	47	52	57	02	07	12	17	22	27	32	37	42	47	52	57	02	07	12	17	22	27	32	37	42	48	54		00	06	12	18	23	30		38	45
Reiterkaserne		43	48	53	58	03	08	13	18	23	28	33	38	43	48	53	58	03	08	13	18	23	28	33	38	43	49	55		01	07	13	19	24	31		39	46
Odilien-Institut/Klinikum Süd		45	50	55	00	05	10	15	20	25	30	35	40	45	50	55	00	05	10	15	20	25	30	35	40	45	51	57		03	09	15	21	26	33		41	48
St.Leonhard/Klinikum Mitte		47	52	57	02	07	12	17	22	27	32	37	42	47	52	57	02	07	12	17	22	27	32	37	42	47	53	59		05	11	17	23	28	35		43	50
LKH Med Uni/Klinikum Nord	an	49	54	59	04	09	14	19	24	29	34	39	44	49	54	59	04	09	14	19	24	29	34	39	44	49	55	01		07	13	19	25	30	37		45	52

Haltestelle

Abfahrts-/ Ankunftszeit in Stunden & Minuten

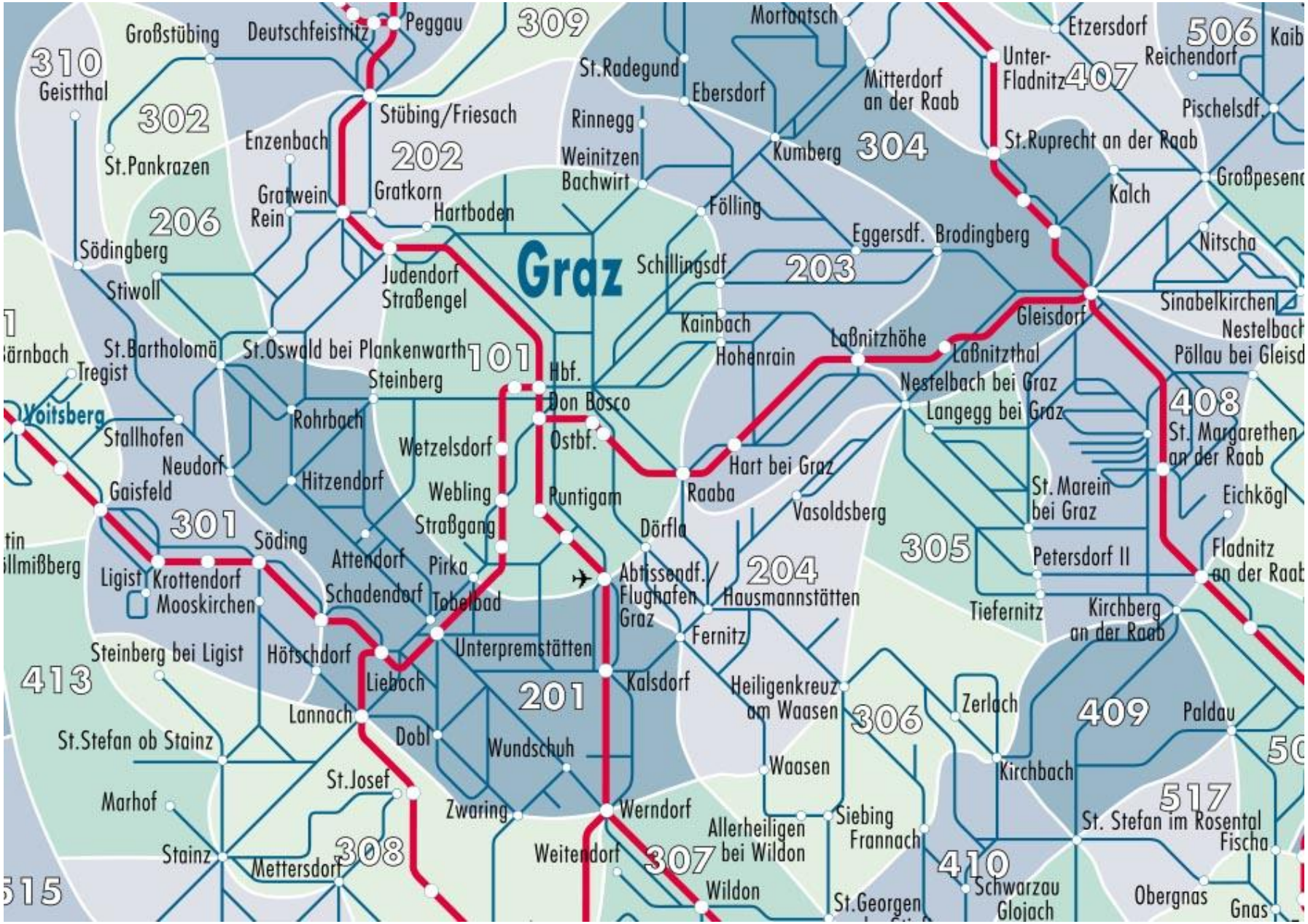
Graz
310
302
202
206
309
304
203
101
408
301
305
204
413
201
306
409
517
308
307
410
515
506
407
Großstübing
Deutschfeistritz
Peggau
Geistthal
St.Pankrazen
Enzenbach
Stübing/Friesach
Gratwein
Rein
Gratkorn
Hartboden
Rinnegg
Weinitzen
Bachwirt
St.Radegund
Ebersdorf
Mortantsch
Mitterdorf
an der Raab
Kumberg
Fölling
Unter-
Fladnitz
Etzersdorf
Reichendorf
Pischelsdf.
St.Ruprecht an der Raab
Kalch
Großpesenc
Nitscha
Eggersdf.
Brodingberg
Schillingsdf.
Södingberg
Stiwoll
Judendorf
Straßengel
Kainbach
Hohenrain
Laßnitzhöhe
Gleisdorf
Laßnitzthal
Sinabelkirchen
Nestelbach
Pöllau bei Gleisd
Nestelbach bei Graz
Langegg bei Graz
St.Bartholomä
St.Oswald bei Plankenwarth
Tregist
Steinberg
Hbf.
Don Bosco
Ostbf.
Rohrbach
Stallhofen
Neudorf
Wetzelsdorf
Hart bei Graz
Raaba
Vasoldsberg
St. Margarethen
an der Raab
St. Marein
bei Graz
Eichkögl
Gaisfeld
Hitzendorf
Webling
Puntigam
Straßgang
Dörfla
Söding
Attendorf
Pirka
Abtissendf./
Flughafen
Graz
Hausmannstätten
Petersdorf II
Fladnitz
an der Raab
Ligist
Krottendorf
Mooskirchen
Schadendorf
Tobelbad
Fernitz
Tiefernitz
Kirchberg
an der Raab
Steinberg bei Ligist
Hötschdorf
Unterpremstätten
Liebloch
Kalsdorf
Heiligenkreuz
am Waasen
Zerlach
Paldau
Lannach
Dobl
Wundschuh
Waasen
Kirchbach
St.Stefan ob Stainz
St.Josef
Marhof
Zwaring
Werndorf
Siebing
Frannach
St. Stefan im Rosental
Fischa
Stainz
Mettersdorf
Weitendorf
Allerheiligen
bei Wildon
Wildon
St.Georgen
Schwarzau
Glojach
Obergnas
Gnas
Voitsberg

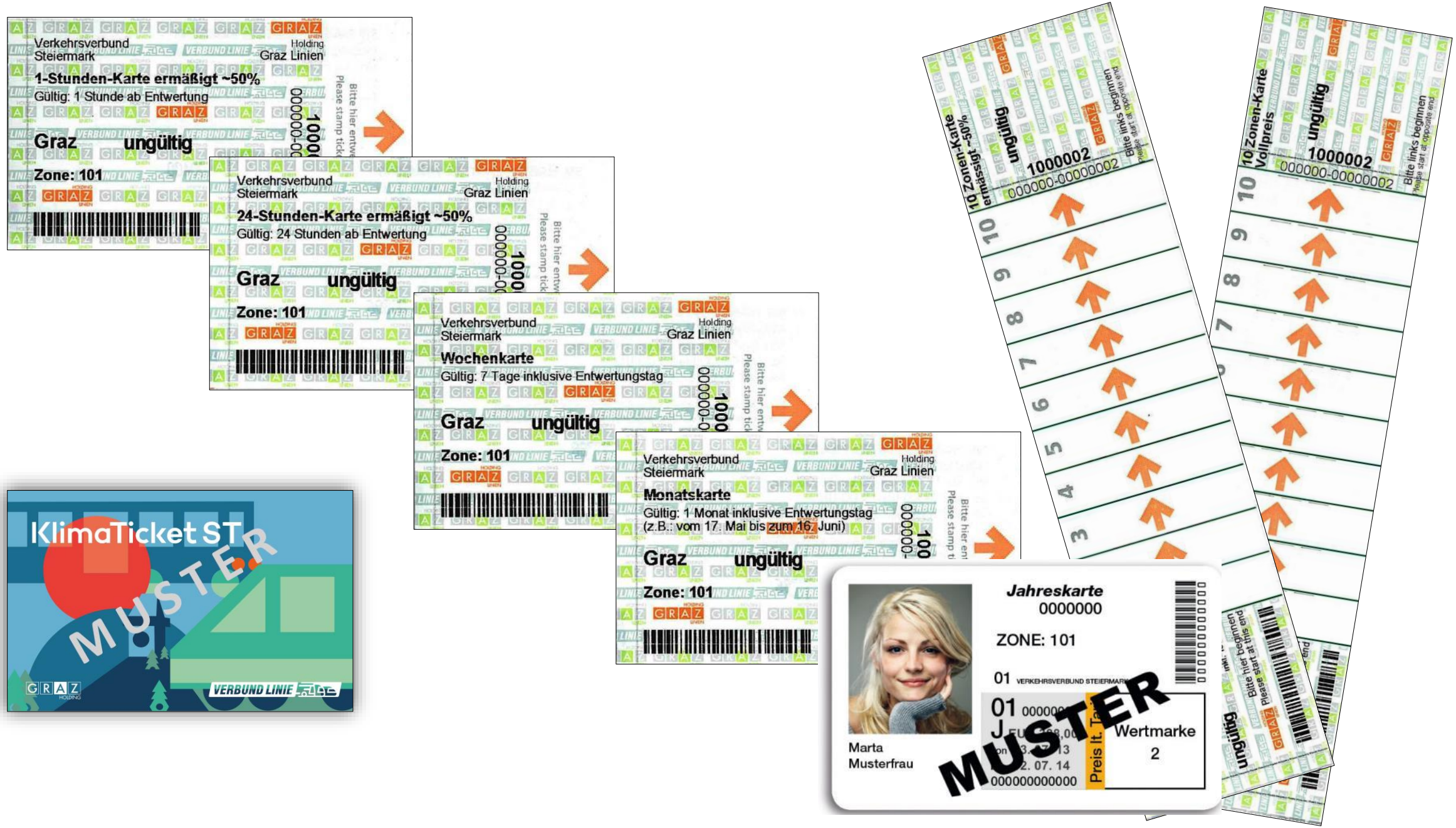

Die Fahrkarten im Überblick

VERBUND LINIE